

Meldung von Bodendenkmälern Grundlagen - Ansprechpartner - Formulare

Nach Artikel 8 des Bayerischen Denkmalschutzgesetzes sind die neu entdeckten Bodendenkmäler der Unteren Denkmalschutzbehörde oder dem Landesamt für Denkmalpflege zu melden.

Dies gilt für bewegliche archäologische Funde ebenso wie für alle im Gelände noch sichtbaren archäologischen Strukturen und sonstige Hinweise auf Bodendenkmäler.

Das Bayerische Landesamt für Denkmalpflege ist die staatliche Fachbehörde für Denkmalschutz und Denkmalpflege. Hier stehen Ihnen Archäologinnen und Archäologen aus den Fachrichtungen prähistorische Archäologie, provinzialrömische Archäologie und Archäologie des Mittelalters und der Neuzeit als Ansprechpartner zur Verfügung. Sie bestimmen die Funde, interpretieren Ihre Beobachtungen und halten die entscheidenden Angaben zu Fundort und Fundumständen fest.

Für die Meldung von Bodendenkmälern stehen Ihnen sowohl die für die Führung der Teilliste der Bodendenkmäler zuständigen Referenten als auch die Referenten des Sachgebiets Ehrenamt gerne zur Verfügung.

Auf den folgenden Seiten sind die Ansprechpartner je Regierungsbezirk und die notwendigen Formulare für Sie zusammengestellt.



Lesefunde bei Oberding. Keramik und Steingeräte der Linearbandkeramik (um 5200 v. Chr.).



Hallstattzeitliche Lesefunde aus den Jahren 2008 und 2009 von Neumarkt i.d.OPf.-Pölling (7. Jh. v. Chr.).

Bildnachweis:





Bild 1 – H. Krause, Buch am Buchrain

Bild 2 – BLfD, B. Barrein, R. Röhl





Meldungen von Bodendenkmälern Ansprechpartner

Oberbayern





Dr. Christian Later, Führung der Denkmalliste, Teil B: Bodendenkmäler, Oberbayern (ohne Landkreise Eichstätt, Neuburg-Schrobenhausen, Pfaffenhofen a.d.Ilm und kreisfreie Stadt Ingolstadt)

Bayerisches Landesamt für Denkmalpflege  089/2114-310  Christian.Later@blfd.bayern.de
Hofgraben 4, 80539 München  089/2114-406  www.blfd.bayern.de

Dr. Sabine Mayer, Sachgebiet Ehrenamt, Oberbayern, Niederbayern und Schwaben





Bayerisches Landesamt für Denkmalpflege  0941/595748-16  Sabine.Mayer@blfd.bayern.de
Adolf-Schmetzer-Str. 1, 93055 Regensburg  0941/595748-70  www.blfd.bayern.de

Dr. Stephanie Zintl, Führung der Denkmalliste, Teil B: Bodendenkmäler, Oberbayern (Landkreise Eichstätt, Neuburg-Schrobenhausen, Pfaffenhofen a.d.Ilm und kreisfreie Stadt Ingolstadt) und Schwaben





Bayerisches Landesamt für Denkmalpflege  08271/8157-32  Stephanie.Zintl@blfd.bayern.de
Klosterberg 8, 86672 Thierhaupten  08271/8157-50  www.blfd.bayern.de

Niederbayern

Dr. Sabine Mayer, Sachgebiet Ehrenamt, Oberbayern, Niederbayern und Schwaben





Bayerisches Landesamt für Denkmalpflege  0941/595748-16  Sabine.Mayer@blfd.bayern.de
Adolf-Schmetzer-Str. 1, 93055 Regensburg  0941/595748-70  www.blfd.bayern.de

Günter Wullinger M.A., Führung der Denkmalliste, Teil B: Bodendenkmäler, Niederbayern





Bayerisches Landesamt für Denkmalpflege  0941/595748-15  Guenter.Wullinger@blfd.bayern.de
Adolf-Schmetzer-Str. 1, 93055 Regensburg  0941/595748-70  www.blfd.bayern.de





Oberpfalz

Dr. Ralf Obst, Sachgebiet Ehrenamt, Oberfranken, Mittelfranken, Unterfranken und Oberpfalz

Bayerisches Landesamt für Denkmalpflege  0951/4095-46  Ralf.Obst@blfd.bayern.de
Schloss Seehof, 96117 Memmelsdorf  0951/4095-30  www.blfd.bayern.de

Dr. Gabriele Raßhofer, Führung der Denkmalliste, Teil B: Bodendenkmäler, Oberpfalz

Bayerisches Landesamt für Denkmalpflege  0941/595748-14  Gabriele.Rasshofer@blfd.bayern.de
Adolf-Schmetzer-Str. 1, 93055 Regensburg  0941/595748-70  www.blfd.bayern.de

Bayerisches Landesamt für Denkmalpflege  089/2114-255  Erika.Koebele@blfd.bayern.de
Hofgraben 4, 80539 München  089/2114-406  www.blfd.bayern.de

Ansprechpartner: Denkmalerfassung und -forschung, Denkmalliste und Denkmaltopographie

Oberfranken

Dr. Ralf Obst, Sachgebiet Ehrenamt, Oberfranken, Mittelfranken, Unterfranken und Oberpfalz
Bayerisches Landesamt für Denkmalpflege ☎ 0951/4095-46 ✉ Ralf.Obst@blfd.bayern.de
Schloss Seehof, 96117 Memmelsdorf ☎ 0951/4095-30 🌐 www.blfd.bayern.de

Dr. Markus Ullrich, Führung der Denkmalliste, Teil B: Bodendenkmäler, Oberfranken und Unterfranken (Landkreise Bad Kissingen, Haßberge, Rhön-Grabfeld, kreisfreie Stadt und Landkreis Schweinfurt)
Bayerisches Landesamt für Denkmalpflege ☎ 0951/4095-35 ✉ Markus.Ullrich@blfd.bayern.de
Schloss Seehof, 96117 Memmelsdorf ☎ 0951/4095-30 🌐 www.blfd.bayern.de

Mittelfranken

Dr. Rita Hannig, Führung der Denkmalliste, Teil B: Bodendenkmäler, Mittelfranken und Unterfranken (kreisfreie Stadt und Landkreis Aschaffenburg, Landkreise Kitzingen, Main-Spessart, Miltenberg, kreisfreie Stadt und Landkreis Würzburg)
Bayerisches Landesamt für Denkmalpflege ☎ 0911/23585-13 ✉ Rita.Hannig@blfd.bayern.de
Burg 4, 90403 Nürnberg ☎ 0911/23585-28 🌐 www.blfd.bayern.de

Dr. Ralf Obst, Sachgebiet Ehrenamt, Oberfranken, Mittelfranken, Unterfranken und Oberpfalz
Bayerisches Landesamt für Denkmalpflege ☎ 0951/4095-46 ✉ Ralf.Obst@blfd.bayern.de
Schloss Seehof, 96117 Memmelsdorf ☎ 0951/4095-30 🌐 www.blfd.bayern.de

Unterfranken

Dr. Rita Hannig, Führung der Denkmalliste, Teil B: Bodendenkmäler, Mittelfranken und Unterfranken (kreisfreie Stadt und Landkreis Aschaffenburg, Landkreise Kitzingen, Main-Spessart, Miltenberg, kreisfreie Stadt und Landkreis Würzburg)
Bayerisches Landesamt für Denkmalpflege ☎ 0911/23585-13 ✉ Rita.Hannig@blfd.bayern.de
Burg 4, 90403 Nürnberg ☎ 0911/23585-28 🌐 www.blfd.bayern.de

Dr. Ralf Obst, Sachgebiet Ehrenamt, Oberfranken, Mittelfranken, Unterfranken und Oberpfalz
Bayerisches Landesamt für Denkmalpflege ☎ 0951/4095-46 ✉ Ralf.Obst@blfd.bayern.de
Schloss Seehof, 96117 Memmelsdorf ☎ 0951/4095-30 🌐 www.blfd.bayern.de

Dr. Markus Ullrich, Führung der Denkmalliste, Teil B: Bodendenkmäler, Oberfranken und Unterfranken (Landkreise Bad Kissingen, Haßberge, Rhön-Grabfeld, kreisfreie Stadt und Landkreis Schweinfurt)
Bayerisches Landesamt für Denkmalpflege ☎ 0951/4095-35 ✉ Markus.Ullrich@blfd.bayern.de
Schloss Seehof, 96117 Memmelsdorf ☎ 0951/4095-30 🌐 www.blfd.bayern.de

Schwaben

Dr. Sabine Mayer, Sachgebiet Ehrenamt, Oberbayern, Niederbayern und Schwaben
Bayerisches Landesamt für Denkmalpflege ☎ 0941/595748-16 ✉ Sabine.Mayer@blfd.bayern.de
Adolf-Schmetzer-Str. 1, 93055 Regensburg ☎ 0941/595748-70 🌐 www.blfd.bayern.de

Dr. Stephanie Zintl, Führung der Denkmalliste, Teil B: Bodendenkmäler, Oberbayern (Landkreise Eichstätt, Neuburg-Schrobenhausen, Pfaffenhofen a.d.Ilm und kreisfreie Stadt Ingolstadt) und Schwaben
Bayerisches Landesamt für Denkmalpflege ☎ 08271/8157-32 ✉ Stephanie.Zintl@blfd.bayern.de
Klosterberg 8, 86672 Thierhaupten ☎ 08271/8157-50 🌐 www.blfd.bayern.de

Bayerisches Landesamt für Denkmalpflege ☎ 089/2114-255 ✉ Erika.Koebele@blfd.bayern.de
Hofgraben 4, 80539 München ☎ 089/2114-406 🌐 www.blfd.bayern.de

Ansprechpartner: Denkmalerfassung und -forschung, Denkmalliste und Denkmaltopographie

Meldung von Bodendenkmälern

Formular

Maßnahme-ID (nur BLfD):				
Blatt: 1 - von: ...				
Finder: [Name] [Straße/Hausnummer] [PLZ Ort] [Tel. / Email]	Melder: [Name] [Straße/Hausnummer] [PLZ Ort] [Tel. / Email]			
Dritter (z.B. Grundeigentümer): [Name] [Straße/Hausnummer] [PLZ Ort] [Tel. / Email]	Fundverbleib: [Name] [Straße/Hausnummer] [PLZ Ort] [Tel. / Email]			
Fundortbezeichnung (des Finders):				
Lageangaben: (Bitte exakte Kartierung des Fundortes: Kopie TK 25 o. Flurkarte 1:5000 bzw. Ausdruck Bayerischer Denkmal-Atlas oder Koordinaten (möglichst Gauß-Krüger))				
gefunden am:	abgegeben am: Rückgabe an: Finder <input type="checkbox"/> Melder <input type="checkbox"/>			
Fundumstände: Begehung <input type="checkbox"/> Zufallsfund <input type="checkbox"/> Sondenfund <input type="checkbox"/> Sonstige:				
Beobachtungen zum Befund (Fortsetzung ggf. Beiblatt):				
Funde (Eintragung nur soweit möglich; Unsicherheiten bitte offen lassen) - (Fortsetzung ggf. auf einem Beiblatt oder der Rückseite)				
Anzahl	Material	Typ	Datierung	Vorlage <small>Fund o. Bild</small>
Fundbericht			Bearbeitung (nur BLfD)	
.....			
Datum / Unterschrift			Datum / Unterschrift	

Meldung von Bodendenkmälern

Formular für detaillierte Prospektionen

Maßnahme-ID (nur BLfD):				
Blatt: 1 - von: ...				
Finder: [Name] [Straße/Hausnummer] [PLZ Ort] [Tel. / Email]	Melder: [Name] [Straße/Hausnummer] [PLZ Ort] [Tel. / Email]			
Dritter (z.B. Grundeigentümer): [Name] [Straße/Hausnummer] [PLZ Ort] [Tel. / Email]	Fundverbleib: [Name] [Straße/Hausnummer] [PLZ Ort] [Tel. / Email]			
Fundortbezeichnung (des Finders):				
Lageangaben:				
(Bitte exakte Kartierung des Fundortes: Kopie TK 25 o. Flurkarte 1:5000 bzw. Ausdruck Bayerischer Denkmal-Atlas) oder Koordinaten (möglichst Gauß-Krüger)				
gefunden am:	abgegeben am: Rückgabe an: Finder <input type="checkbox"/> Melder <input type="checkbox"/>			
Fundumstände:	Begehung <input type="checkbox"/> Zufallsfund <input type="checkbox"/> Sondenfund <input type="checkbox"/> Sonst.:			
Fundplatzkenntnis:	Bekannt <input type="checkbox"/> Größer <input type="checkbox"/> Neu <input type="checkbox"/> Sonst.:			
Fundplatzzustand:	Erosion <input type="checkbox"/> Bebaut <input type="checkbox"/> Unbek. <input type="checkbox"/> Sonst.:			
Fundplatznutzung:	Acker <input type="checkbox"/> Wald <input type="checkbox"/> Wiese <input type="checkbox"/> Sonst.:			
Begehungsbedingung:	Schlecht <input type="checkbox"/> Mittel <input type="checkbox"/> Optimal <input type="checkbox"/> Sonst.:			
Begehungsmodus:	Flüchtig <input type="checkbox"/> Locker <input type="checkbox"/> Dicht <input type="checkbox"/> gezielt nur Befunde / Verfärbungen <input type="checkbox"/>			
Begehungshäufigkeit:	1-2x <input type="checkbox"/> 3-5x <input type="checkbox"/> 6-10x <input type="checkbox"/> mehr als 10x <input type="checkbox"/> unbekannt <input type="checkbox"/>			
Befundbeobachtung:	Verfärbung <input type="checkbox"/> Grube <input type="checkbox"/> Grab <input type="checkbox"/> Sonst.:			
Fundauswahl (Fundort)	Keine <input type="checkbox"/> Nicht aufgelesen:			
Fundvorlage (hier):	Alles <input type="checkbox"/> Nicht vorgelegt:			
Bemerkungen:				
Funde (Eintragung nur soweit möglich; Unsicherheiten bitte offen lassen) - (Fortsetzung ggf. auf einem Beiblatt oder der Rückseite)				
Anzahl	Material	Typ	Datierung	Vorlage <small>Fund o. Bild</small>
Fundbericht			Bearbeitung (nur BLfD)	
..... Datum / Unterschrift		 Datum / Unterschrift	

